

Barra do Garças

MATO GROSSO
BRASIL

GUIA TURÍSTICO 2021

PONTOS TURÍSTICOS

Temos atrações para todos!
Cachoeiras, águas termais,
praias fluviais, serras, cultura,
tradição e muito mais!

HOSPEDAGEM E ALIMENTAÇÃO

Saiba onde ficar e apreciar a
culinária de nossa região.

GUIA

Informações úteis para você
conhecer nossa cidade da
melhor forma!

Mapa da Cidade Barra do Garças

MATO GROSSO



5 CENTRO DE ATENDIMENTO AO TURISTA



6 MIRANTE DO CRISTO
PARQUE ESTADUAL SERRA AZUL



7 PORTO DO BAÉ - ENCONTRO DOS RIOS



8 PRAIA DO BOSQUE



9 UPA - UNIDADE DE PRONTO ATENDIMENTO




10 PRONTO SOCORRO MUNICIPAL



2

1 PARQUE MUNICIPAL DAS ÁGUAS QUENTES



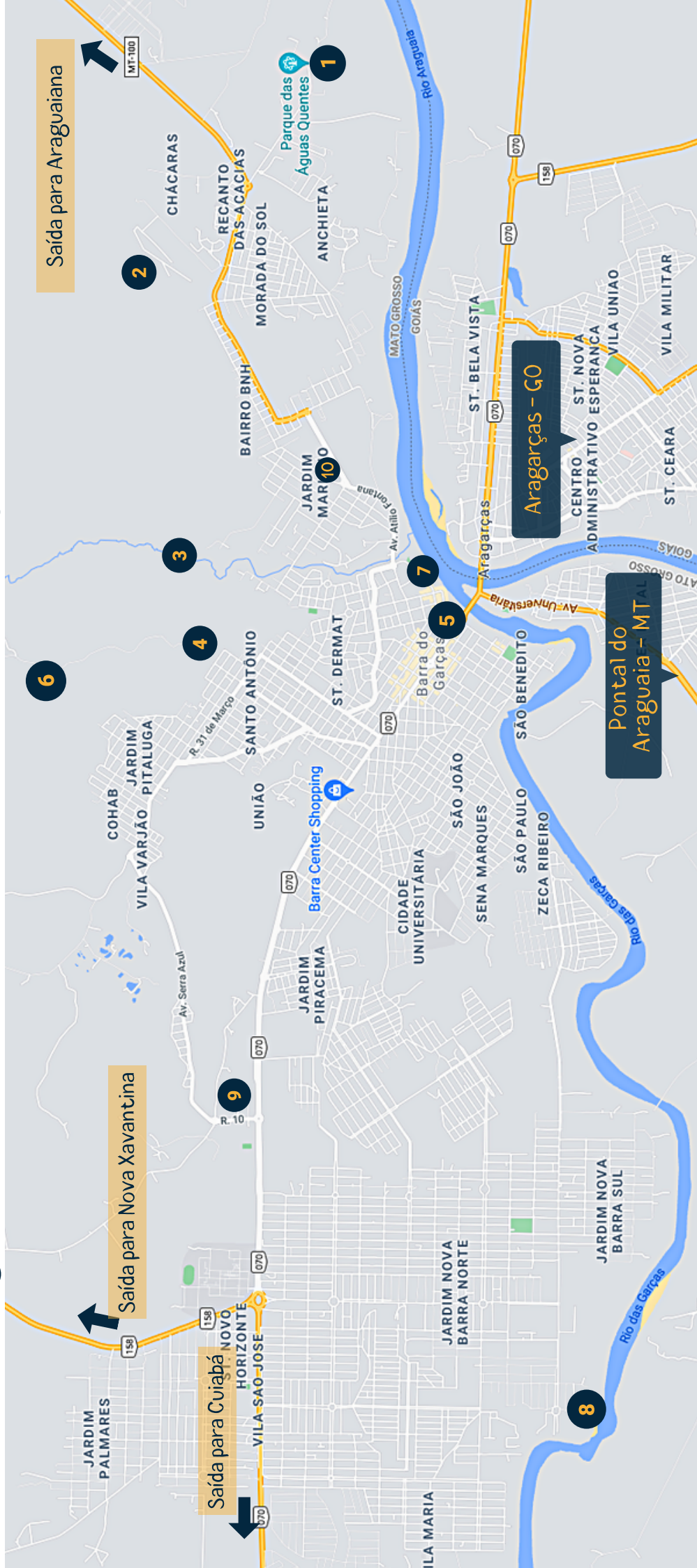
3

CACHOEIRA PÉ DA SERRA



4

ACESSO À ESCADARIA PARA O CRISTO



Índice

Barra do Garças/MT - Dados importantes	02
História	03
Como chegar.....	05
Parque Municipal das Águas Quentes.....	07
Porto do Baé.....	08
CAT.....	08
Ecoturismo.....	09
Parque da Serra Azul.....	09
Assentamento Serra Verde	10
Complexo do Bateia	10
Serra do Roncador.....	11
Aldeias indígenas.....	13
Aventura e Esportes	14
Misticismo.....	15
Cultura e tradição.....	16
Temporada de praia.....	18
Economia e comércio.....	19
Culinária	20
Hospedagem.....	21
Guias de turismo.....	22
Sectur	23
Telefones úteis	24
Agradecimentos	25

Barra do Garças

DADOS IMPORTANTES

- População: 61.135 Habitantes (fonte: IBGE/2020)
- Denominação gentílica: Barragarcense
- Temperatura média: 27º C (oscila entre a mínima de 20ºC e a máxima de 38ºC)
- Clima: Tropical quente e úmido, com duas estações bem definidas (seca de maio a outubro e chuvas de novembro a abril).
- Altitude: 318 metros.
- Relevo: Faz parte do Planalto Central com relevos aplainados pela erosão. Os principais acidentes geográficos são: Serra Azul, Serra do Roncador e Serra do Taquaral.
- Hidrografia: Faz parte da sub-bacia Araguaia-Tocantins, que por sua vez faz parte da Bacia Amazônica.
- Vegetação: Mistura de três ecossistemas diferenciados: O Cerrado, o Pantanal, e a Floresta Amazônica.
- Energia elétrica: 220 Volts
- Discagem Direta a Distância (DDD): (66)
- Operadoras de celular : VIVO, OI e CLARO
- Fuso horário: A cidade segue o horário de Brasília, exceto durante o horário de Verão, que segue o de Cuiabá MT.
- Data de fundação: 13 de junho de 1924
- Emancipação Política: 15 de setembro de 1948
- Feriados Municipais:
 - 13 de junho – Dia de Santo Antônio (padroeiro da cidade).
 - 15 de setembro – Aniversário da cidade.

História

Uma das mais estruturadas regiões do Mato Grosso, Barra do Garças é um município brasileiro, localizado na Região Centro-Oeste, a 515 km da capital Cuiabá. Criado em 13 de junho de 1924 e emancipado em 15 de setembro de 1948, é um polo regional em Mato Grosso, sendo a principal cidade da região conhecida como Vale do Araguaia, nas proximidades da divisa com o estado de Goiás. Encravado aos pés da Serra Azul, um braço da Serra do Roncador, o município é banhado pelos Rios Araguaia e Garças. Por razões geográficas, culturais e econômicas, o município, assim como a maioria da Região Leste de Mato Grosso, adota o horário de Brasília.

A criação do município de Barra do Garças veio a ser uma encampação do município de Araguaiana. A região teve efetivo início povoador com a navegação no Rio Araguaia, ao tempo da guerra do Paraguai. Foram criados presídios, que serviam também de posto de registro. O local de referência era assinalado por uma pedra, a pedra da Barra Cuiabana, nome dado a primeira denominação de Barra do Garças.


Sua população que em 1800, era habitada somente pelas tribos Bororo e Xavante, recebeu pessoas vindas de vários estados brasileiros, incentivados pelo desdobramento do Oeste em busca do ouro e do diamante. Região desbravada pelo Marechal Rondon, na metade do século passado e efetivado pelos sertanistas irmãos Villas Boas, que abrindo picadas (com a Fundação Brasil Central), fez nascer no seu rastro várias cidades.

A cidade possui hoje, o maior potencial turístico do Vale do Araguaia e do estado de Mato Grosso. Além do Rio Araguaia, conhecido polo de atração turística em sua temporada de praia, é na cidade que, pela Serra Azul, se inicia o complexo de Serras do Roncador, local envolvido de misticismo e que, segundo alguns estudiosos, possui um portal interdimensional diretamente conectado a Macchu Picchu, descoberto pelo famoso Coronel Percy Fawcett. Além de atrair o turismo místico a Serra do Roncador possui excelentes pontos de trilhas naturais e belíssimas cachoeiras portando-se de excelente opção para o turismo ecológico.

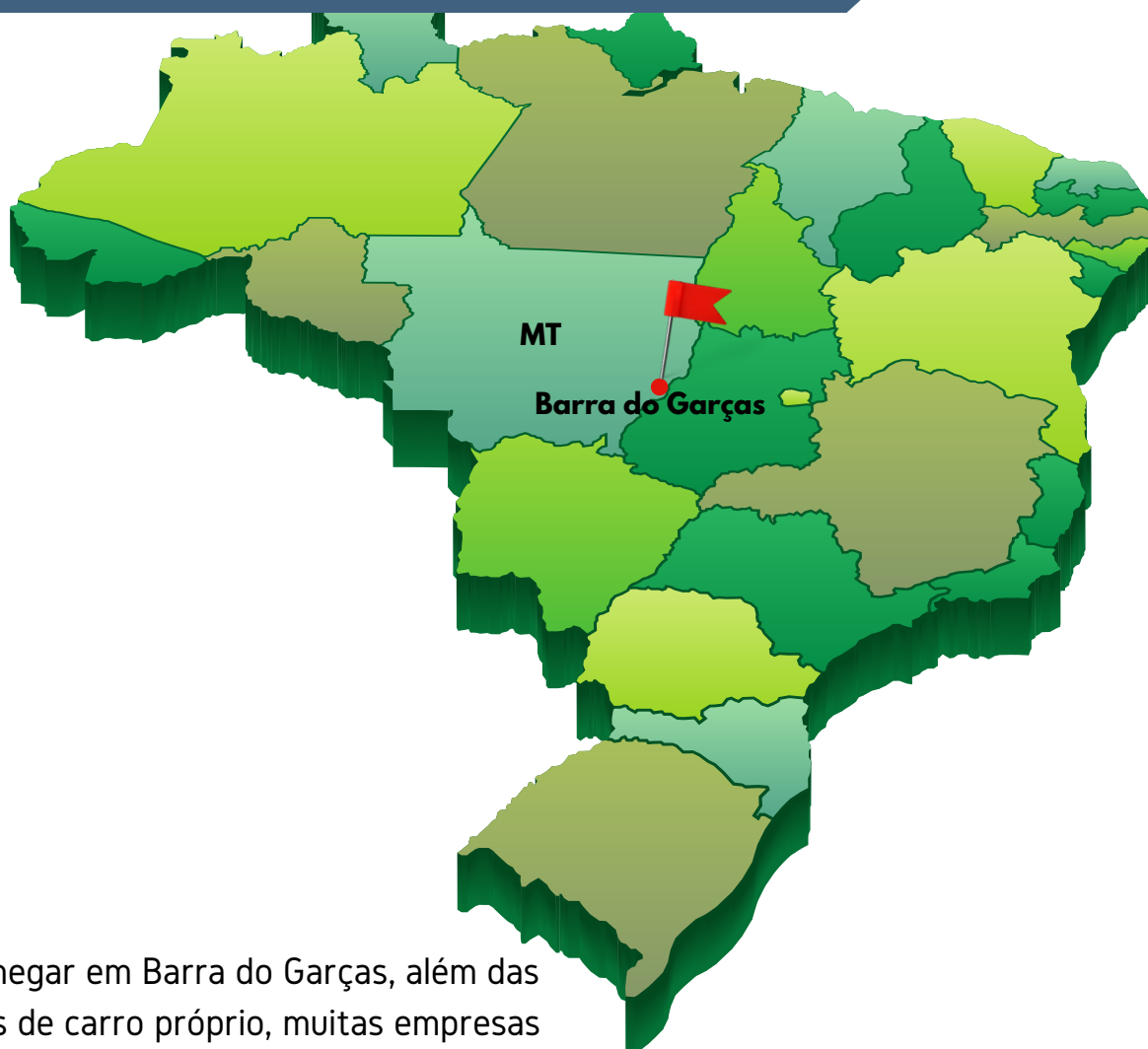
Ponto de encontro dos Rios Araguaia e Garças, Barra do Garças possui várias praias fluviais e um parque de águas quentes com piscinas hidrotermais que também são atrativos turísticos. E uma região repleta de cachoeiras, trilhas, grutas, sítios arqueológicos, flora e fauna nativas.

Quer saber mais? Então venha com a gente!

História em fotos



COMO CHEGAR EM BARRA DO GARÇAS



Para chegar em Barra do Garças, além das viagens de carro próprio, muitas empresas de ônibus mantêm a cidade em suas rotas de viagem.

Principais distâncias até Barra do Garças:

Goiânia.....	400 km
Cuiabá.....	550 km
Brasília.....	600 km
Uberlândia.....	760 km
Belo Horizonte.....	1.300 km
São Paulo.....	1.320 km
Curitiba.....	1.586 km
Campo Grande.....	883 km
Manaus.....	2.866 km
Salvador.....	1.994 km



Terminal Rodoviário de Barra do Garças

AEROPORTO

Barra do Garças conta com o maior aeroporto da região Leste do Mato Grosso com um movimento médio e disponibilidade para receber aeronaves de médio e grande porte.

Principais características do aeroporto:

- Companhia aérea: Azul
- Distância do centro da cidade: 15 km.
- Contato: Rodovia BR-070, km.16 - Barra do Garças - Fone: (66) 3401-9046



Distâncias Aéreas:

Goiânia.....	398 km
Cuiabá.....	412 km
Brasília.....	463 km
São Paulo.....	1034 km
Curitiba.....	1106 km
Campo Grande.....	565 km
Manaus.....	1654 km.
Salvador.....	1517 km



Parque Municipal das Águas Quentes

Localizado em uma imensa área verde, no perímetro urbano de Barra do Garças, o Parque das Águas Quentes abriga um ambiente único, com águas termais em abundância, distribuídas em piscinas, cascatas, rio da preguiça, bar molhado, toboágua, restaurante panorâmico e futuras instalações da piscina de ondas. Com propriedades terapêuticas, suas águas termais, com temperaturas que variam de 31°C a 43°C graus, são muito procuradas por turistas de várias regiões brasileiras, pois melhoram o estresse e relaxam o corpo, além de proporcionar aumento da vitalidade sexual e melhorias no sistema gástrico e intestinal. A total integração com a natureza é o que mais chama a atenção dos visitantes. As árvores nativas do parque foram mantidas e em seus jardins florescem plantas do Cerrado. O parque é hoje uma excelente opção de descanso e lazer para toda a família. Com uma ótima estrutura física, oferece duchas e vários vestiários para atender as demandas do público que frequenta o local. O parque fica a 5 km do centro da cidade e funciona das 8h00min às 21h00min.





Porto do Baé

O Parque Municipal Salomé José Rodrigues, mais conhecido como Porto do Baé, é um complexo de lazer às margens do Rio Araguaia. No local existem praça de alimentação, bares, calçadões, rampa para embarque e desembarque de barcos, lanchas e jet ski, rampas de skate para o lazer de crianças e adultos, arquibancada para eventos náuticos, estacionamento, arena para shows artísticos com 8.000 lugares, quadras poliesportivas, lanchonetes, quiosques e restaurante flutuante.




Centro de Atendimento ao Turista - CAT

O CAT (Centro de Atendimento ao Turista) está aberto de Segunda a Sábado das 08:00 às 17:00 e Domingos e feriados das 08:00 às 16:00, para atender os visitantes em nossa cidade, proporcionando um local para fornecer suporte e informações importantes ao turista.



ECO TURISMO



O ecoturismo em Barra do Garças, também conhecido como turismo ecológico é um segmento de atividade turística que utiliza, de forma sustentável, o patrimônio natural e cultural, incentivando sua conservação e buscando a formação de uma consciência ambientalista, promovendo o bem-estar das populações. No município, muitos fazendeiros já aderiram a essa prática e ajudam a proteger o patrimônio natural e cultural na região.




PARQUE ESTADUAL DA SERRA AZUL

Localizado a 3 km do centro da cidade, o parque possui uma área de 11 mil hectares, na região urbana. Lá se encontra a Gruta dos Pezinhos com pinturas rupestres, observadas como marcas peculiares em suas paredes que são pés de diferentes formatos e tamanhos que curiosamente apresentam três e seis dedos. Do Mirante do Cristo (acesso por estrada asfaltada, com um pequeno trecho de terra ou através de uma escadaria com 1.200 degraus), se descortinam as três cidades: Barra do Garças, Aragarças e Pontal do Araguaia e o encontro dos rios Garças e Araguaia, cujas águas não se misturam. O complexo de cachoeiras do Parque pode ser visitado por uma trilha de fácil acesso, em passeio de um dia. O caminho da Serra Azul oferece acesso a sete cachoeiras, as mais conhecidas são a cachoeira da Usina, a Playmobil e do Pé da Serra. O Parque Estadual da Serra Azul oferece inúmeras possibilidades turísticas. Sua fauna e flora exuberantes convivem em harmonia com cachoeiras, fendas, sítios paleontológicos, arqueológicos e trilhas contemplativas.



COMPLEXO DO BATEIA

O Complexo de Cachoeiras do Bateia fica há aproximadamente 50 km do centro da cidade de Barra do Garças, o trajeto segue pela BR 070 sentido Cuiabá, sendo 8 km de estrada vicinal. O fim do trajeto é acessível por meio de veículo com tração forte ou, para os mais bem dispostos, caminhada. Na trilha rumo ao Complexo de cachoeiras, o turista se encanta com as belezas que o cerrado proporciona até chegar na primeira e maior das cachoeiras chamada Cachoeira do Bateia, que possui 80 metros de altura. Na sequência das outras sete cachoeiras, o visitante pode aumentar o grau de emoção escorregando por um tobogã natural e mergulhando em poços de águas cristalinas, até chegar a última cachoeira denominada Salto do Bateia, a qual possui cerca de 70 metros e conta com uma vista privilegiada para o Cânion do Bateia.



ASSENTAMENTO SERRA VERDE

Com uma grande quantidade de cachoeiras, piscinas naturais e poços (caldeirões de pedras), o local é uma opção de lazer para vários turistas que buscam paz, descanso e contato com a natureza. O complexo turístico natural do Serra Verde, situado dentro da área do "assentamento Serra Verde" no município de Barra do Garças-MT, fica localizado a 34 quilômetros da cidade de Barra do Garças. Após sair da rodovia 070 e percorrer um trecho de estrada de chão, a primeira parada é na Cachoeira Paraíso, um lugar agradável e encantador. E localizada dentro de uma propriedade particular, possui bar e restaurante que funcionam aos finais de semana. A segunda parada é a Cachoeira Água Limpa, localizada dentro de uma mata fechada sem sinal telefônico ou de dados móveis. Para chegar ao local é necessário adentrar a uma propriedade particular, estacionar o carro dentro da propriedade e seguir uma trilha de 1 km até chegar na cachoeira que faz jus ao nome. Com cerca de 25 metros de queda-livre a cachoeira Água Limpa é um verdadeiro paraíso.



SERRA DO RONCADOR

Um local marcado por lendas, mistérios, aventuras e que atrai expedições do mundo inteiro. Este lugar é a Serra do Roncador, uma cordilheira que se inicia no pequeno distrito de Vale do Sonhos, em Barra do Garças, e se estende até a Serra do Cachimbo, no sul do Pará. Um mistério que já serviu de inspiração para produções de Hollywood e que ainda continua sendo uma incógnita. Uma região de aproximadamente 600 quilômetros de pura natureza e muitas montanhas. Localizada a 48 km de Barra do Garças, é cercada pela grandeza dos rios Xingu, Kuluene, Araguaia e o rio das Mortes. No caminho ganha destaque o Bico da Serra do Roncador, localizado à margem da BR 158. O local fascinou muitos aventureiros que andaram em busca de uma “Cidade Perdida de Atlântida”, o mais famoso deles foi o britânico Coronel Fawcett que durante anos buscou o caminho para a tal cidade, desaparecido em 1925.



Coronel Percy Fawcett





SERRA DO RONCADOR

As trilhas são os destaques do Roncador e nos encaminham para lugares mais do que especiais, que resguardam muitas lendas e histórias e dizem, contatos com seres de outros mundos que aguçam a imaginação de místicos que acreditam existir no Roncador, passagem para um mundo de “civilizações intraterrenas”.

Aos amantes do ecoturismo ou de aventura, o Roncador é cheio de surpresas. A região possui um dos maiores mananciais de cachoeiras com acesso através de trilhas e com características marcantes: cachoeiras com escorrega natural em pedras, grutas atrás de cortinas d’água com piscinas naturais e também poços profundos, águas termais terapêuticas também é possível encontrar na serra, enfim, cachoeiras para todos os gostos.

A Serra do Roncador é pródiga em trilhas, grutas e cavernas, algumas inexploradas, o que aguça a curiosidade dos amantes da aventura. Cavernas com gravuras geométricas e inscrições pré-históricas marcam a região. Há também lagoas subterrâneas, de água calcária e de um azul profundo como a Gruta Azul e poços com águas borbulhantes, onde não é impossível afundar, ajudam a compor a diversidade de atrativos da natureza local.

Este santuário ecológico faz parte do roteiro turístico municipal e aguça a curiosidade dos turistas, místicos, geólogos e cientistas do mundo inteiro.



A group of indigenous children, likely from the Mura Mura tribe, are sitting on the ground in front of a traditional thatched hut. The children are wearing red skirts and have dark skin. They are looking in various directions, some towards the camera. The background shows a dirt area and some trees. A red semi-transparent banner is overlaid on the right side of the image, containing the title and text.

ALDEIAS INDÍGENAS

O turismo em aldeias indígenas é mais um atrativo de nossa região. Algumas aldeias apresentam a abertura para visitação. é necessário agendamento com antecedência, acompanhamento de guia especializado e com autorização expressa do cacique e da FUNAI. Além das belezas da cultura indígena, as aldeias também oferecem opções para ecoturismo, como trilhas, cachoeiras e até mesmo águas termais.

AVENTURA E ESPORTES

A cidade encontra-se numa posição geográfica muito interessante, cercada de paredões e à beira dos rios Araguaia e Garças. No entorno da cidade ou a poucos quilômetros é possível realizar diversas atividades de aventuras esportivas e de ecoturismo. Os rios Garças e Araguaia oferecem possibilidades diversas como pesca esportiva, trilhas aquáticas para observação da fauna e flora, esportes náuticos, rapel, paraquedismo, ciclismo, voo livre e, de maio a outubro, surgem belíssimas praias para o deleite dos visitantes.

Da embarcação, é possível ver aves de todos os portes e plumagens. Estima-se que 660 espécies habitam a região. No fim da tarde, o visitante é presenteado com um pôr-do-sol alaranjado e o toque exótico, fica por conta dos saltos que os botos cinzas ou cor-de-rosa costumam dar nos fins de tarde em suas águas.



MISTICISMO

Famosa por suas paisagens naturais, dentre cachoeiras, cavernas, grutas, mata nativa e águas termais, Barra das Garças é também conhecida por atividades sobrenaturais. É aqui que está situada a famosa Serra do Roncador, conhecida por seu misticismo. Ruínas arqueológicas, vulcões extintos, fósseis de animais pré-históricos, aparecimento de objetos voadores, rios subterrâneos e lagoas ajudam a formar o cenário mágico da Serra do Roncador, que atrai aventureiros, cientistas, pesquisadores, curiosos e místicos de toda parte. Com diversas comunidades esotéricas instaladas, a região é conhecida mundialmente como santuário metafísico. O Arco de Pedra, é uma formação rochosa considerada por diversos grupos esotéricos como um dos pontos mais energéticos da Terra e um “portal” para outros mundos.

E para quem gosta de mistério, existem algumas atrações inexplicáveis no parque. Na Caverna dos Pezinhos, você encontrará várias marcas de pegadas nas paredes, algumas delas com seis dedos, três dedos, mas nenhum registro de pés de cinco dedos. O que reforça a lenda, contada pelos Xavantes e os Bororos sobre os mitos da região, habitada por seres de outros planetas. Mais adiante, fica o local que a Câmara de Vereadores de Barra do Garças definiu em decreto-lei, área para o pouso de naves intergalácticas (Discoporto).

E não para por aí! A Lagoa Encantada, conhecida por suas águas clarinhas, não abriga nenhuma forma de vida e ninguém sabe como explicar. Se você é místico ou gosta de se aventurar no mundo da imaginação, vai amar Barra das Garças!



CULTURA E TRADIÇÃO

Barra do Garças é um local onde ocorreram diversas migrações durante o período de formação do município, o que tornou a cultura local diferenciada das demais regiões de Mato Grosso, devido a miscigenação cultural que se processou nessa região do Vale do Araguaia. Assim forma uma diversidade cultural, sem contar os migrantes (até mesmo do exterior) que aqui chegam em busca de uma vida melhor com os benefícios das águas quentes ou dos mistérios que rondam a Serra do Roncador.

O Carnaval é um dos eventos mais aguardados de Barra do Garças, as vagas na rede hoteleira normalmente se esgotam com a grande participação de turistas.

Uma tradição de mais de cinquenta anos em Barra do Garças, se repete toda Sexta-feira Santa, são milhares de peregrinos que sobem até o mirante do Cristo na Serra Azul para fazerem orações, pagarem promessas e renovarem os votos. São mais de 700 metros de altura e mil e duzentos degraus para se chegar onde tem uma imagem de Jesus Cristo. A noite é realizada a Via Sacra, que relembra os sofrimentos de Jesus no caminho para o Calvário. A Procissão é encerrada no Porto do Baé, com a encenação da crucificação de Cristo e Procissão dos Barquinhos onde barquinhos de madeira iluminados são soltos com inúmeros pedidos nos Rios Garças e Araguaia.

O Motorcycle (encontro de motociclistas de auto cilindradas), acontece no feriado de Corpus Christi. A atração no município recebe turistas das mais diversas regiões do Brasil.

A festa mais tradicional de Barra do Garças, a de Santo Antônio, o padroeiro da cidade, é realizada todos os anos na Paróquia de Santo Antônio. São dez dias de festas com encerramento às vésperas do dia de Santo Antônio, o 13 de junho, feriado municipal. Uma grande estrutura com praça de alimentação, parque de diversão e uma extensa programação com leilões, shows, encenação teatral e apresentações de grupos de quadrilhas marcam os dias dos festejos do santo, que é considerado também, o "santo casamenteiro".

Na temporada de praia em julho, shows nacionais e regionais, esportes diversos marcam as festividades.

A EXPOLESTE (feira de agropecuária), ganha destaque com rodeio profissional, shows nacionais e regionais. No mesmo período, o aniversário da cidade na semana de 15 de setembro, é comemorado com um grande desfile que conta com a participação das escolas, universidades e comércios locais.

A Festa do Caju, evento tradicional da região, integra o calendário turístico e gastronômico da cidade. O evento é promovido pela associação de moradores e produtores do Distrito Voadeira. São realizadas feiras de produtos derivados do caju e de artesanato regional, almoços com comidas regionais, degustação de sobremesas à base de caju, palestras sobre benefícios econômicos do plantio e produção de derivados do caju, leilões e festas.

A produção artística regional é imensa. São inúmeros os artistas plásticos que tem destaque em mostras e exposições de telas. A região também se destaca por sua produção musical e literária. Na parte do artesanato, os destaques vão para as associações que lançam coleções de peças decorativas e para o artesanato indígena, com belas peças de cerâmica, cestaria e utensílios.

O gênero musical da população Barragarcense é bastante eclético, devido a diversidade de origem dos fluxos migratórios predominando assim uma mistura de Gêneros musicais populares.



Principais eventos da cidade

Peregrinação da Sexta Feira Santa



Carnaval Araguaia Folia



Festa de Santo Antônio



Motocycle



Festa do Caju - Distrito de Voadeira



Indígenas Xavantes



Expoleste - Feira Agropecuária



TEMPORADA DE PRAIA



O Rio Araguaia nasce na Serra dos Caiapós, em Goiás e deságua no Rio Tocantins, formando uma grande rede hidrográfica que une a Região Centro-Oeste ao norte do Brasil. E o divisor natural dos estados de Mato Grosso e Goiás. O trajeto à margem do rio é repleto de belezas naturais, animais e praias.

A temporada de praia acontece depois das cheias, entre novembro e março, quando os rios Araguaia e Garças entram no seu período de seca, que dura do mês de julho até setembro. Os rios perdem a vazão e deixam à mostra suas margens e bancos de areia, formando praias nas áreas urbanas e próximas à Barra do Garças, Pontal do Araguaia no estado de Mato Grosso e Aragarças, em Goiás.

No lado de Mato Grosso, a Praia da Arara fica às margens do rio Garças, em Pontal do Araguaia, famoso ponto turístico da temporada. No rio Araguaia, é a Praia Quarto Crescente, que fica em Aragarças Goiás. Além dessas, também se destaca na região, a Praia do Bosque e a Praia da Rapadura.

Na alta temporada os turistas curtem o sol durante o dia e, à noite, assistem aos shows regionais ou nacionais gratuitamente às margens do Rio Araguaia e Garças.

ECONOMIA E COMÉRCIO

Barra do Garças tem sua economia baseada na agropecuária com destaque para a produção de soja e gado de corte. Outro ponto forte é o turismo, sendo popularmente conhecida como “Paraíso das Águas”.

O desenvolvimento econômico da região aconteceu em 5 fases distintas: a fase garimpeira (1924-1964), que deu início a formação do povoado. A fase da Fundação Brasil Central (1943-1964), com a fundação de Aragarças e surgimento de centros comerciais e escolas. A fase dos incentivos fiscais (1965- 1973), com os projetos SUDECO (Superintendência de Desenvolvimento do Centro-Oeste) e SUDAN (Superintendência de Desenvolvimento da Amazônia), incentivando as empresas que se instalassem na região. E a fase do Agronegócio (1974-2000), período da criação de cooperativas, implantação da agricultura e surgimento da tecnologia no trabalho da terra.

Grandes fazendas e empresas agropecuárias estão presentes na região, que ganha referência no Estado em tecnologia de melhoramento genético e criação de gado nelore. O incentivo à produção e a inclusão da agricultura familiar (feiras livres), também vem ganhando destaque no município.

Barra do Garças hoje é destaque na região do Vale do Araguaia, também nas áreas de saúde, educação e comércio, o que atrai pessoas de diferentes regiões do país. E para fomentar o grande potencial turístico da região, são feitos investimentos em infraestrutura urbana e também pelos empresários dos setores hoteleiro e afins. Barra do Garças conta com shopping center, muitos hotéis, pousadas, hotéis-fazenda, clubes, balneários, agências de turismo e uma série de outras atividades ligadas ao setor.

Além dos serviços que são prestados diretamente ao turista pelo CAT (Centro de Atendimento ao Turista), em Barra do Garças, o turista encontra todo o conforto e comodidade com bancos, supermercados, postos de combustíveis e farmácias 24 horas, cinema, academias, lojas de souvenirs, serviços de acesso à internet e tudo o que é preciso para seu descanso e lazer.





CULINÁRIA

A culinária Barragarcense assim como a brasileira, tem suas raízes nas cozinhas indígenas, portuguesa, espanhola e africana. A diferença está na incorporação de ingredientes da flora e da fauna nativas, nas combinações e modos de preparos originais que asseguram sabores, cheiros, e aspectos inesquecíveis e sedutores ao paladar, ao olfato e aos olhos. Aqui frutos exóticos como o saboroso pequi, de sabores e aromas peculiares dão cor e pratos à base de arroz e frango, a mandioca, a manga e o caju, peixes frescos ou secos, são destaques na culinária.

E tem ainda a Maria Isabel, a carne seca com abóbora madura e a mojica de pintado que nos restaurantes das cidades, ganham toques de gourmets e conquistam os mais exigentes e sofisticados paladares.

Barra do Garças consta com variadas sugestões de restaurantes, cafeterias e bares localizados em diferentes áreas do centro da cidade, para diversos orçamentos e gostos. Para escolher o melhor local para comer bem, acesse a lista de estabelecimentos cadastrados em: cadastur.turismo.gov.br



Cadastur

HOSPEDAGEM

O setor hoteleiro de Barra do Garças consta com opções de lazer e descanso que melhor atendem as necessidades dos turistas. Com a oferta de várias opções de hospedagem, grande parte dos hotéis e pousadas possuem garagem, café da manhã, ar condicionado, frigobar e alguns com disponibilidade de piscinas.



Pousada Sol do Araguaia

Av. Mal. Rondon - Jardim Mariano, Barra do Garças - MT
Contato: (66) 3401-1748



Tawfiq's Palace Hotel

Praça dos Garimpeiros, 626 - Centro, Barra do Garças - MT
Contato: (66)3401-1718



Pousada Casa Grande

Rua Rafael Cardoso - Centro, Barra do Garças - MT
Contato: (66)3401-4400




Pousada Dois Rios

Tv. Alexandrina Gomes, nº 23, Cidade Velha, Barra do Garças-MT
Contato: (66) 99235-4777



Novo Mundo Hotel

Av. Min. João Alberto, 556 - Centro, Barra do Garças - MT
Contato: (66) 3401-1824



Hotel Boa Viagem

R. Diamante, 144, Jd. Nova Barra Norte, Barra do Garças - MT
Contato: (66) 3401-8433



Pousada Pé da Serra

Rua Norte, 950 - Jardim Amazônia I, Barra do Garças - MT
Contato: (66) 3407-1666



Império Rodo-Hotel

Av. Gov. Jaime Campos, s/n, Jd. Nova Barra, Barra do Garças-MT
Contato: (66) 3405-6600

GUIAS DE TURISMO



DICAS!

A cidade de Barra do Garças possui o maior potencial turístico do Vale do Araguaia e do estado de Mato Grosso. Além do Rio Araguaia, conhecido polo de atração turística em sua temporada de praia, é na cidade que, pela Serra Azul, se inicia o complexo de Serras do Roncador, local envolvido de misticismo. Para conhecer os mais variados pontos turísticos do município é importante o acompanhamento de um guia turístico. O profissional de turismo avalia os gostos, a disposição e a facilidade de locomoção para sugerir os melhores passeios. Para entrar em contato com um guia ou condutor de turismo, consulte a lista oficial dos profissionais cadastrados disponível em: cadastur.turismo.gov.br.

- É aconselhável o acompanhamento de um guia para o turista aproveitar melhor a visita e evitar contratempos.
- Para as trilhas o ideal é usar roupas leves, camisetas, bonés, calçados firmes nos pés para caminhadas e que possam molhar, mochila para lanches e água.
- Carregar sempre sacos plásticos para colocar o lixo e acondicionamento de equipamentos em casos de chuva.
- Se prevenir com medicamentos básicos, máquina fotográfica ou celulares para registrar alguns momentos e roupas de banho para se refrescar nas cachoeiras.
- Recomenda-se ter sempre protetor solar e repelente, principalmente em caso de trilhas.
- O ideal é ficar no mínimo 4 dias na cidade. Existem roteiros para dez dias sem repetir a programação.





SECTUR

Secretaria de Turismo de Barra do Garças

A Secretaria Municipal de Turismo (SECTUR), tem por finalidade formular e executar a política, a promoção e a exploração do turismo e atividades afins no Município de Barra do Garças; executar e promover o apoio e/ou patrocínio a projetos ou eventos de interesse social, turístico, cultural e outros similares, bem como realizar eventos e executar atividades compatíveis e correlatas com a sua área de atuação.

O Plano Municipal de Turismo de Barra do Garças/MT está estruturado em 6 (seis) eixos estratégicos:

- Inovar na promoção e divulgação do destino turístico;
- Fortalecer a produção associada ao turismo;
- Valorizar o turismo para a comunidade local;
- Conhecer o turista, o mercado e o território, o mercado e o território, criando pesquisas e estudos turísticos;
- Fomentar a qualificação dos serviços (comércio e turismo);
- Planejar e gerir o turismo.


A Secretaria Municipal de Turismo é responsável por constituir um conjunto de estratégias e prioridades que orientem o desenvolvimento sustentável do turismo no município, integrando sua política econômica de forma planejada e organizada, consolidando-o como destino turístico e proporcionando a inclusão social de sua população. Compete à Secretaria, a definição de diretrizes, proposição e implementação do plano Municipal de turismo em todas as suas modalidades de promoção, de normalização, de fiscalização, de divulgação e incentivo ao turismo, como fator de desenvolvimento econômico e social.





TELEFONES ÚTEIS

Aeroporto	(66) 3401- 9046
Câmara Municipal	(66) 3401- 2484
Centro de Atendimento ao Turista (CAT)	(66) 3401- 9781
Corpo de Bombeiros	(66) 3401-1664
Delegacia de roubos e furtos	(66) 3401-1380
Delegacia Municipal	(66) 3401- 1200
Defesa Civil	(66) 99220 - 6870
Emergência (Corpo de Bombeiros)	193
Emergência (Polícia Militar)	190
IBAMA	(66) 3401-7322
Parque das Águas Quentes	(66) 3405- 1308
Parque Estadual da Serra Azul.....	(65)99339 - 7166
Prefeitura Municipal	(66) 3402- 2000
Pronto Socorro Municipal.....	(66) 3401 - 1192
Secretaria Municipal de Turismo	(66) 3402- 2000 ramal 2004
Secretaria Estadual de Meio Ambiente (SEMA).....	(66)3401 - 4167
UNIMED	(66) 3402- 2400



Agradecimentos

Alessandro Sousa Fotografias

Voos BG Fotografias

Edevilson Arneiro - Fotógrafo

Aislândio Miranda - Fotógrafo

José Medeiros - Fotógrafo

Selma Carneiro - Edição de texto

Jessika Hirata - Secretária de Turismo

Suzana Soloago - Suporte de Comunicação

Caroline Lima - Jornalista/Assessoria de Comunicação

Elcio Mendes - Coordenador de Convênios

Gerência Regional do Parque Estadual da Serra Azul

*"Ninguém nunca terá sucesso
sem ajudar aos outros."*

Jay Abraham

Realização:



Prefeitura Municipal de
Barra do Garças
Estado de Mato Grosso




SECTUR
Secretaria de Turismo de Barra do Garças

 @secturbg

 Sec Tur

 www.barradogarcas.mt.gov.br/

 Secretaria de turismo(66) 3402-2000 ramal 2004
Centro de Atendimento ao Turista (66) 3401-9781

 sectur@barradogarcas.mt.gov.br