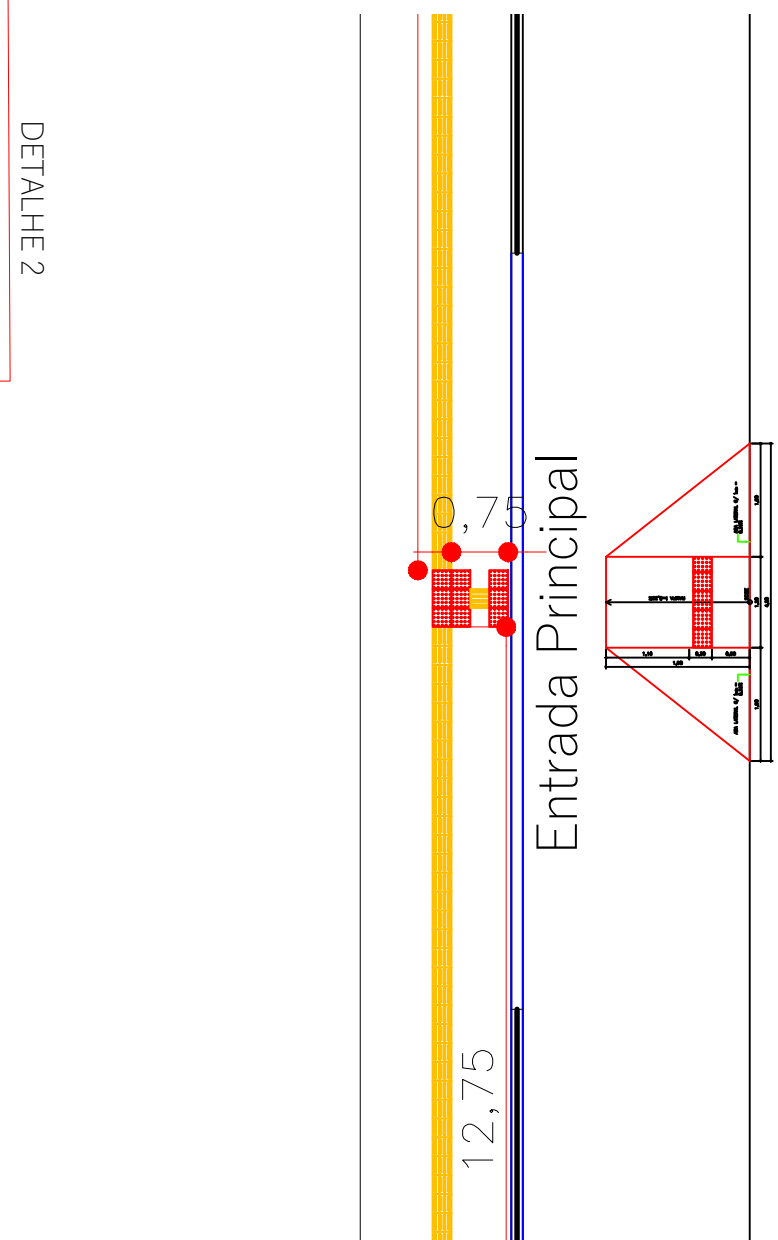
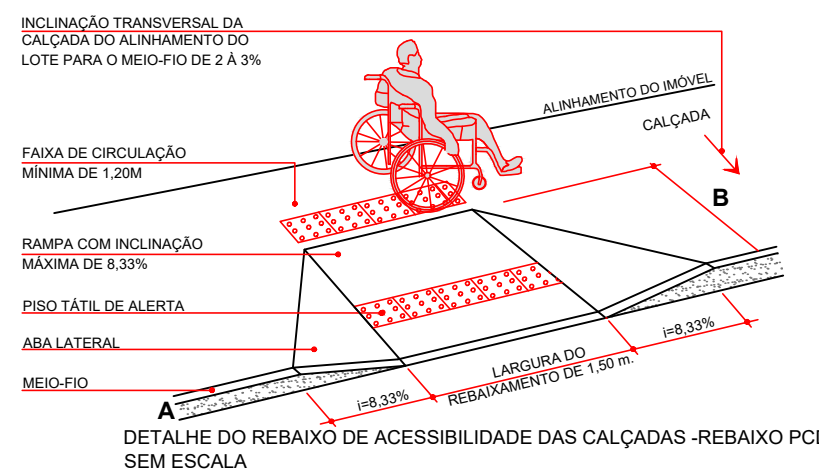


DETALHE 1  
ESC: 1:75



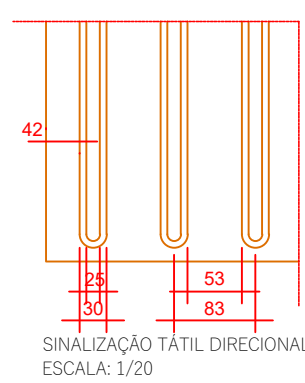
DETALHE 2  
ESC: 1:100

PLANTA DE ACESSIBILIDADE  
ESC: 1:300

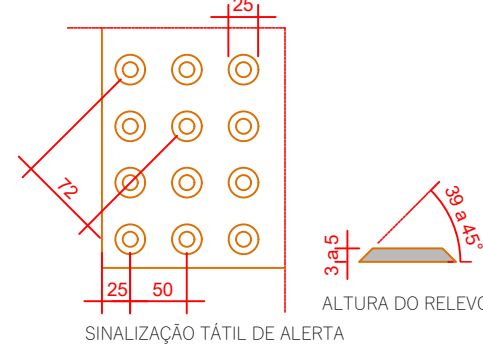


DETALHES REBAIXO CALÇADAS  
ESCALA: 1/50

COMPRIMENTO DA RAMPAS DE ACESSIBILIDADE DE ACORDO COM A ALTURA DO MEIO FIO	
ALTURA DO MEIO FIO EM CM	COMPRIMENTO DA RAMPAS EM CM
15	180
16	192
17	204
18	216
19	228
20	240



DETALHE DOS RELEVOS DO PISO TÁTIL CONFORME NBR 9050 ( EM MILÍMETROS) SEM ESCALA  
OBS: A SINALIZAÇÃO TÁTIL DEVERÁ SEGUIR RIGOROSAMENTE A NORMA BRASILEIRA DE ACESSIBILIDADE - ABNT NBR 9050: 2015  
SINALIZAÇÃO TÁTIL E VISUAL DE ALERTA E DIRECIONAL



<b>ESTADO DE MATO GROSSO</b> <b>PREFEITURA MUNICIPAL DE BARRA DO GARÇAS</b> CNPJ 02.478.239/0001-90 Rua Carajás, 522 - Centro - Barra do Garças - MT - CEP 78.600-000		<b>SECRETARIA MUNICIPAL DE PLANEJAMENTO URBANO E OBRAS</b>	
Local: AVENIDA PRINCIPAL, VILA OLÍMPICA - LOTEAMENTO SETOR VILA OLÍMPICA - BARRA DO GARÇAS - MT		COORDENADAS: 15°53'3,39" S 52°17'11,12" O	
Propriedade: Prefeitura Municipal Barra do Garças		APROVAÇÃO	
Área Construída: 900,59 m²	Dimensões: 900,59 m²	Escala: INDICADA	
Arquivo: CAD	Data: Maio/2021	Projeto: 1	