









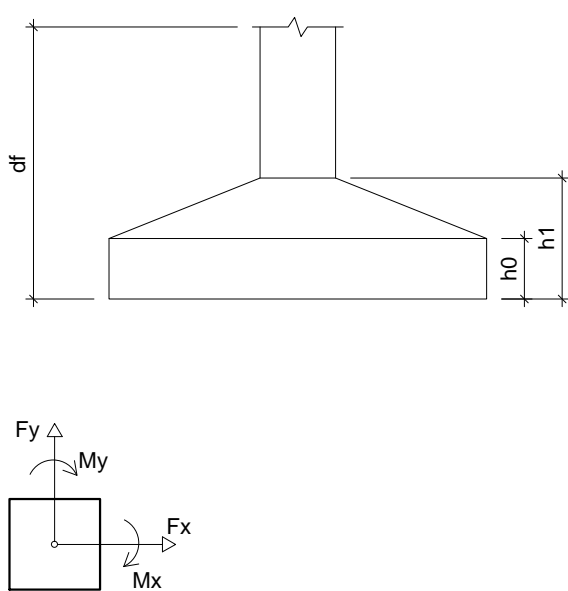
Legenda dos Pilares	
	Pilar que morre
	Pilar que passa
	Pilar que nasce
	Pilar com mudança de seção



escala 1:50

	Pilar que morre
	Pilar que passa
	Pilar que nasce
	Pilar com mudança de seção

Localização no eixo Y	
Coordenadas (cm)	Nome
2567,50	P1, P2, P3, P4
2415,00	P5, P6
2265,00	P7, P8, P15
2115,00	P9, P10
1965,00	P11, P12
1815,00	P13, P14
1665,00	P17, P18
1515,00	P21, P22
1365,00	P23, P24
1215,00	P25, P26
1065,00	P29, P30
915,00	P32, P33
765,00	P36, P37
615,00	P38, P39
465,00	P42, P43
315,00	P44, P45
165,00	P48, P49
12,50	P51, P52
10,00	P50, P53



<p><b>ESTADO DE MATO GROSSO</b>  <b>PREFEITURA MUNICIPAL DE BARRA DO GARÇAS</b>  <small>CNPJ 06.818.280/0001-90 - CEP 78.600-000</small>  Rua Caxangá, 14 - Centro - Barra do Garças - MT</p> 		<p><b>SECRETARIA MUNICIPAL DE  PLANEJAMENTO URBANO E OBRAS</b></p>		<p><b>2/15</b></p>
		<p><b>COORDENADAS: 15°53'44.70"S S2°16'28.40"O</b></p>		
<p><b>Óbra:</b></p> <p><b>CONSTRUÇÃO DE SALA DE TIPOS DO CENTRO  INTEGRADO DE CAPACIDADE POLICIAL</b></p>		<p><b>APROVAÇÃO</b></p>		
<p><b>Corrêto:</b></p> <p><b>PROJETO ESTRUTURAL - PLANTA DE LOCAÇÃO E PLANTA DE FORMAS</b></p>				
<p><b>Local:</b></p> <p><b>2° BATALHÃO DE POLÍCIA MILITAR - BARRA DO GARÇAS</b>  <b>SUB-PRÉFECTURA DO BARRIO SANTA ROSA DO GARÇAS/MT</b></p>				
<p><b>Propriedade:</b></p> <p><b>Prefeitura Municipal Barra do Garças</b></p>				
<p><b>Autor do projeto</b></p>				
<p><b>Responsável Técnico</b></p>				
<p><b>Área a Arrejar:</b></p> <p><b>268,06 m²</b></p>		<p><b>Escala:</b></p> <p><b>Indicadas</b></p>		
<p><b>Data:</b></p> <p><b>Agosto/2021</b></p>		<p><b>Ficha:</b></p> <p><b>A0</b></p>		