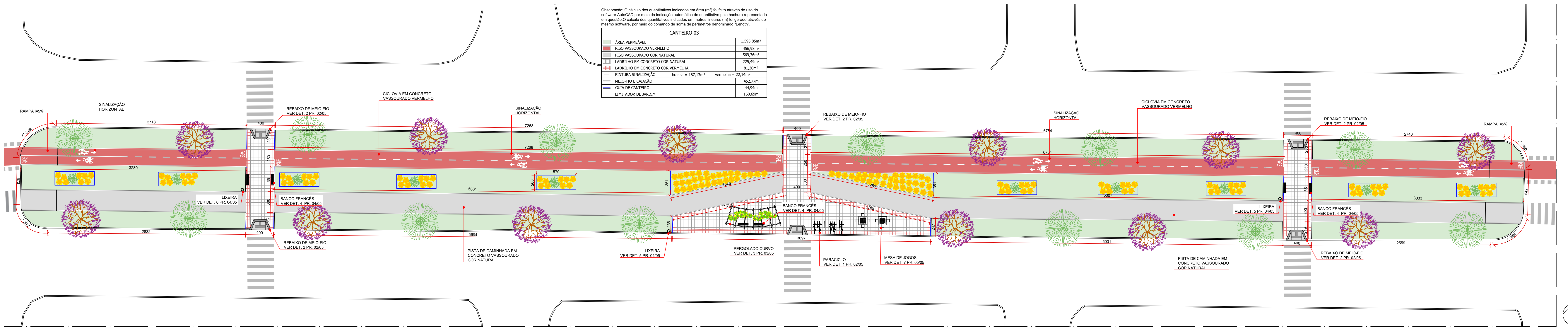
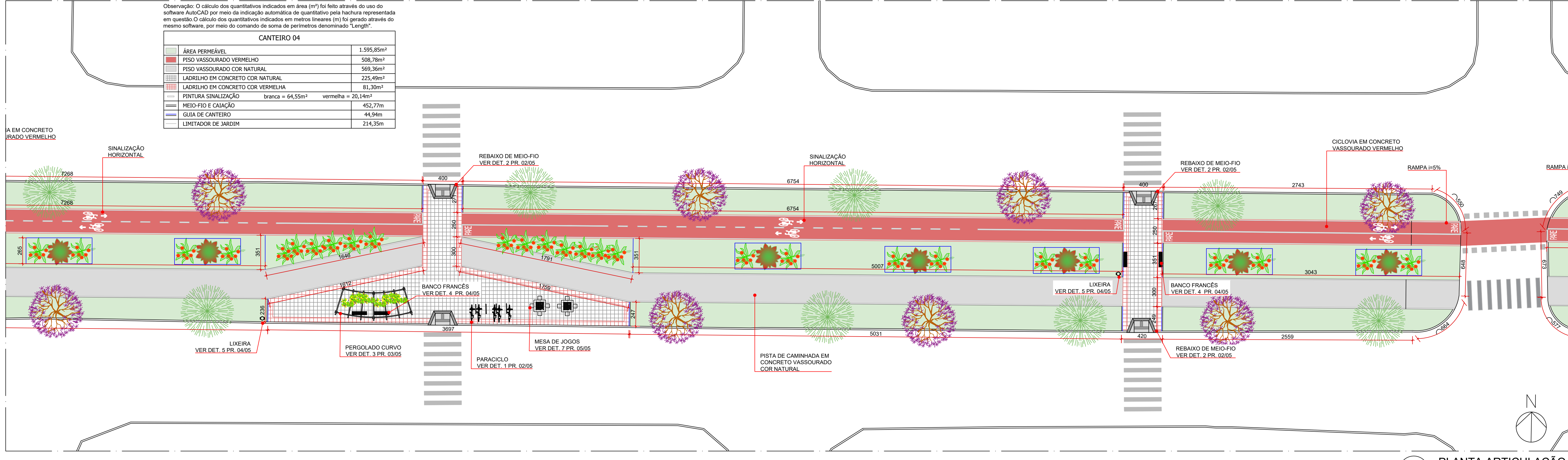


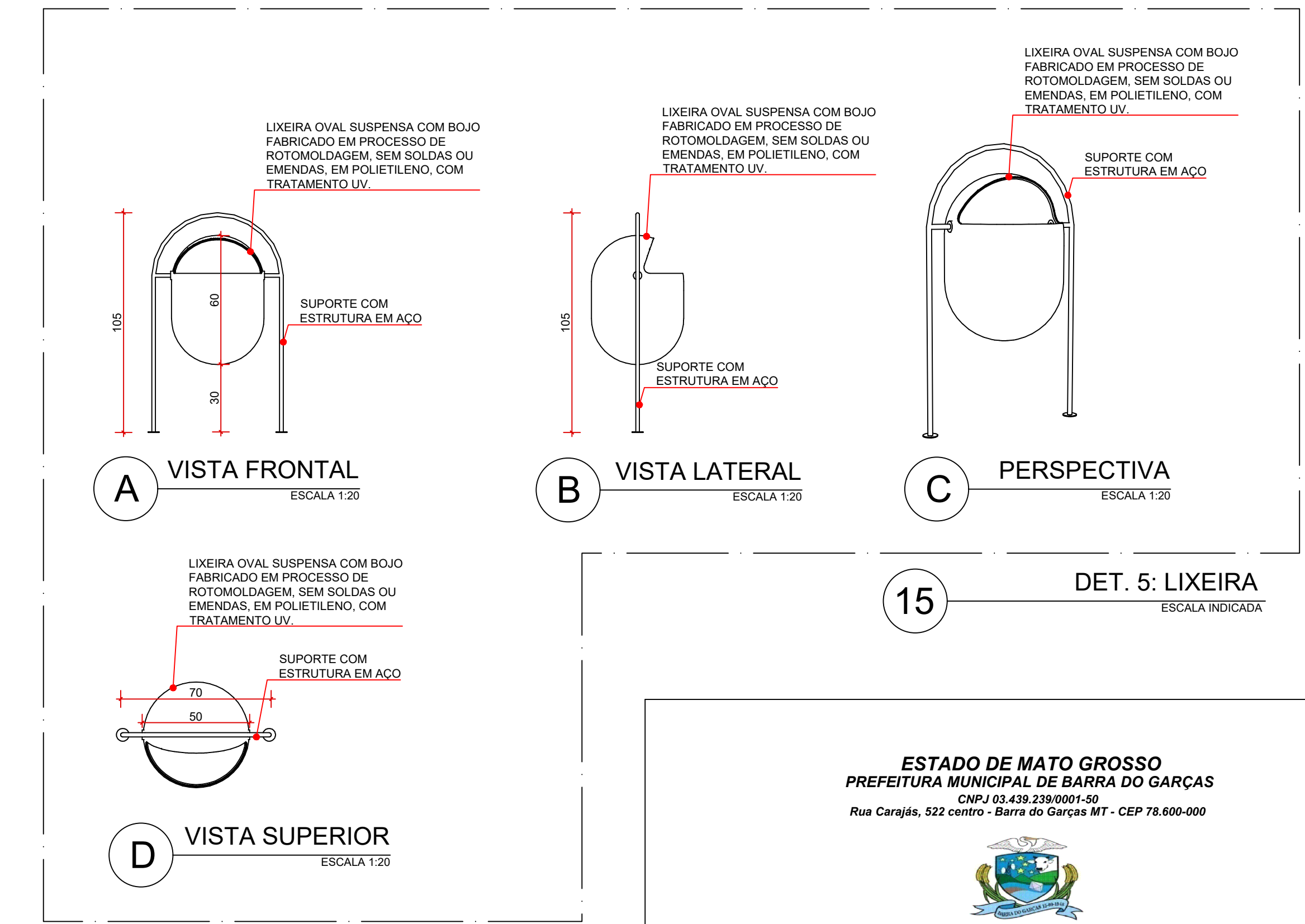
06 PLANTA DE ARTICULAÇÕES
ESCALA 1:100



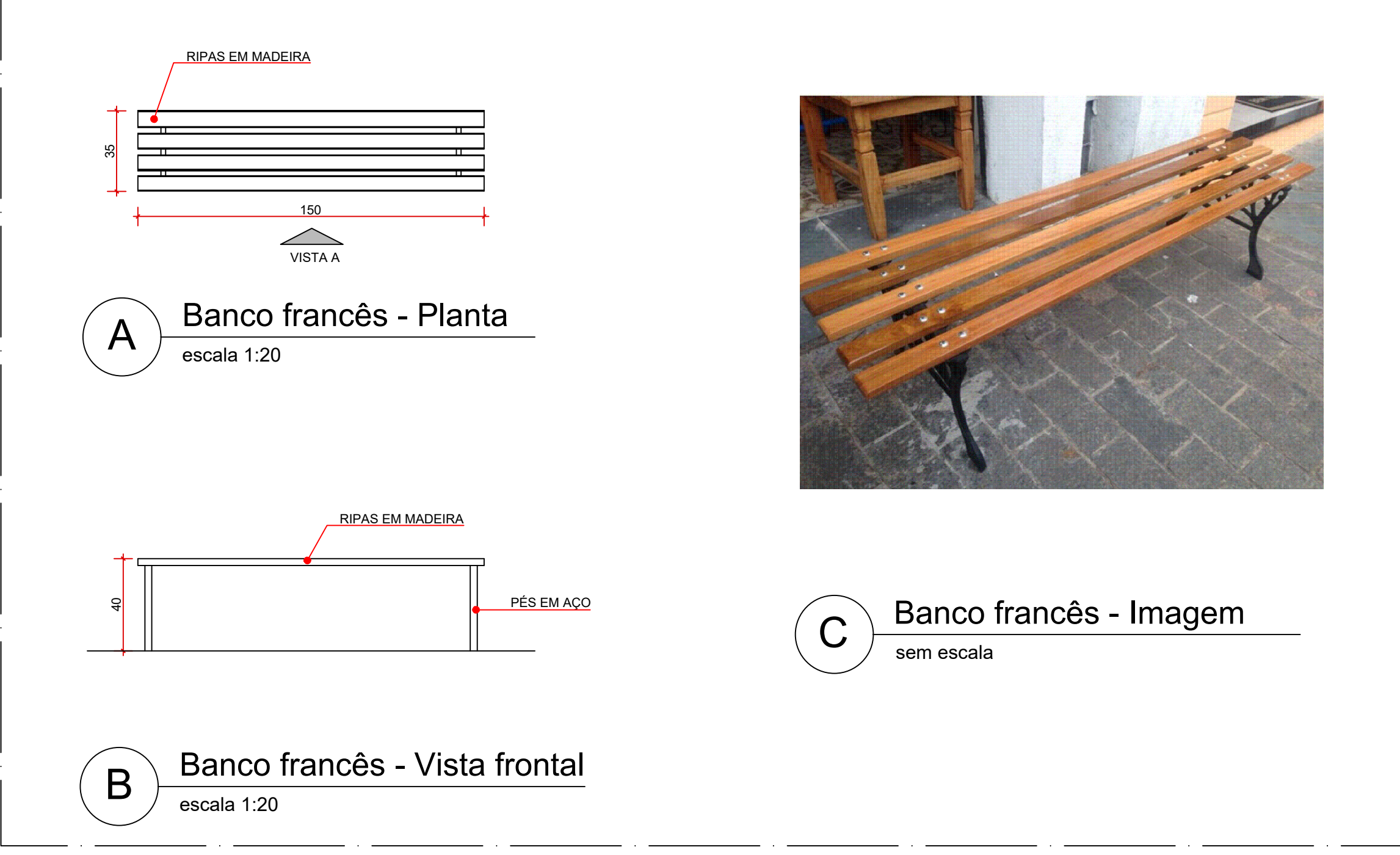
11 PLANTA ARTICULAÇÃO 3
ESCALA 1:200



12 PLANTA ARTICULAÇÃO 4
ESCALA 1:200



15 DET. 5: LIXEIRA
ESCALA 1:20



13 DET. 4: BANCO FRANCÊS SEM ENCOSTO
ESCALA 1:20

ESTADO DE MATO GROSSO PREFEITURA MUNICIPAL DE BARRA DO GARÇAS CNPJ 03.439.239/0001-96 Rua Carajás, 522 centro - Barra do Garças MT - CEP 78.600-000		
PROJETO PROJETO DE URBANIZAÇÃO AVENIDA AMAZONAS - BARRA DO GARÇAS MATO GROSSO (MT)		
ENDEREÇO/LOCALIZAÇÃO AVENIDA AMAZONAS, JARDIM NOVA BARRA NORTE - BARRA DO GARÇAS MATO GROSSO (MT) CEP 78600-000		
Ponto 1 (inicial): Latitude 15°53'44.84"S Longitude 52°18'52.57"O Ponto 2 (final): Latitude 15°53'45.34"S Longitude 52°18'16.49"O		
NATUREZA	ÁREA DE INTERVENÇÃO APROXIMADA (m²)	PROJETO
URBANISMO	18.305,13	04
PLANTA ARTICULAÇÕES PLANTA ARTICULAÇÃO 3 PLANTA ARTICULAÇÃO 4 DETALHE 4 - BANCO FRANCÊS		DETALHE 5 - LIXEIRA
ESCALA GRÁFICA	ESCALA NOMINAL	DATA
INDICADA	INDICADA	MAIO 2024
APROVAÇÃO DO PROJETO / RESPONSÁVEL TÉCNICO	REVISÃO	
RESPONSÁVEL TÉCNICO	01	
ESPACIO PARA APROVAÇÃO		