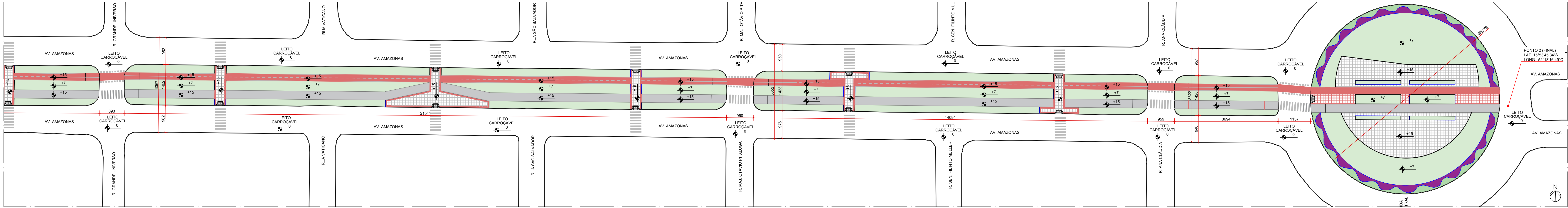


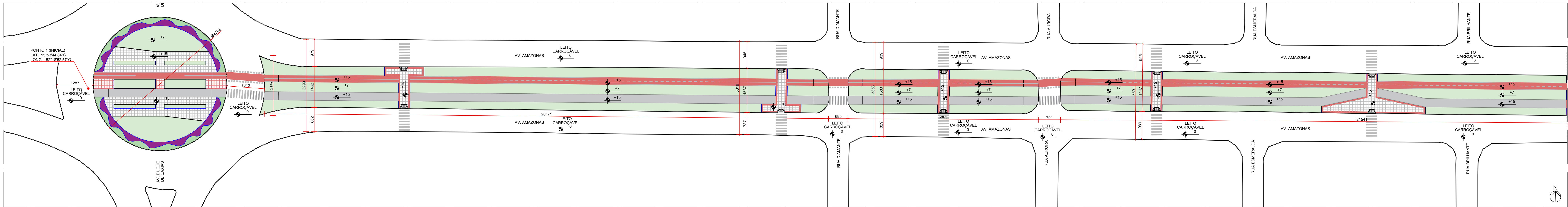
PLANTA DE IMPLANTAÇÃO TRECHO 02

PLANTA DE IMPLANTAÇÃO TRECHO 01

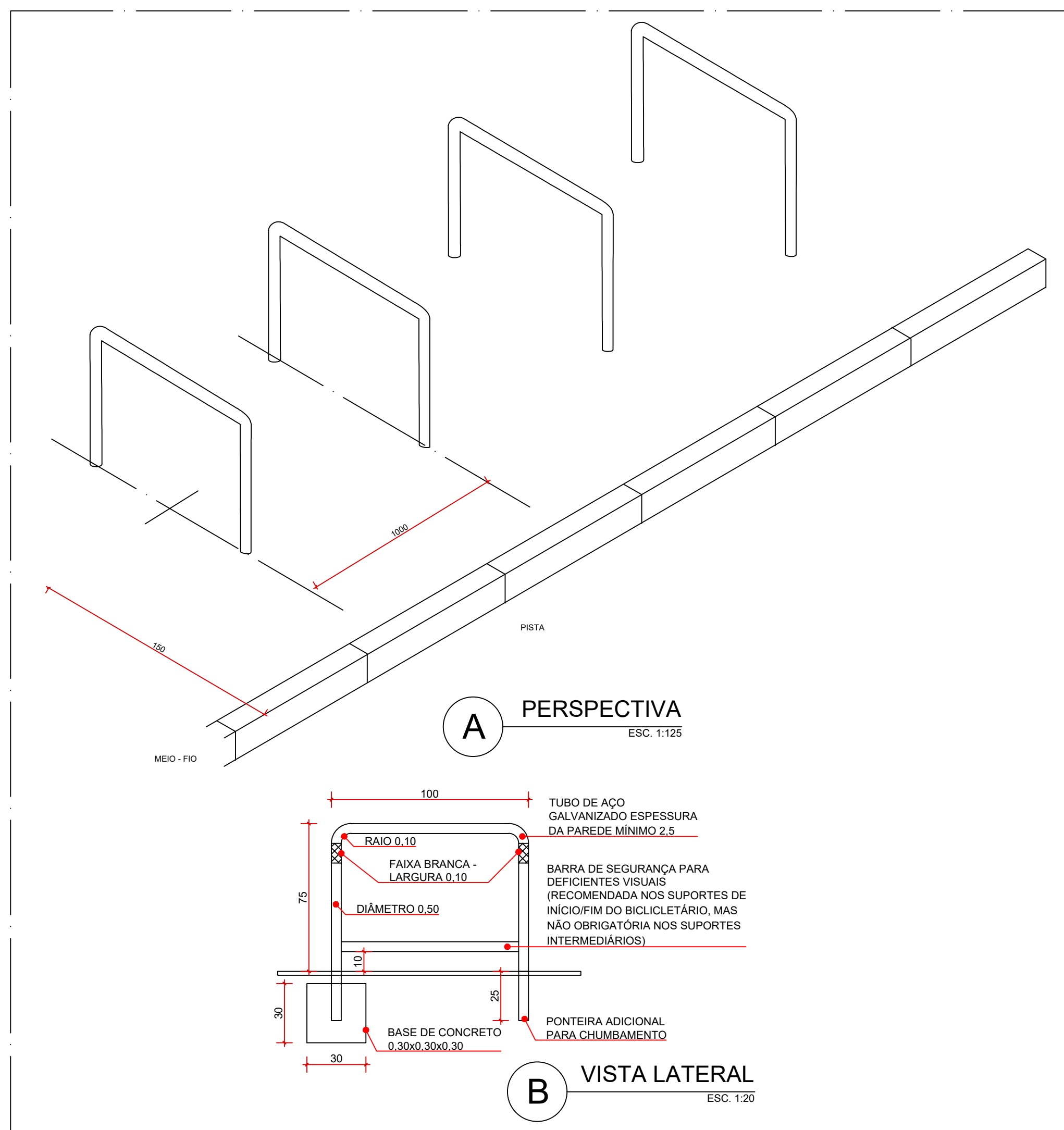
01 PLANTA DE SITUAÇÃO



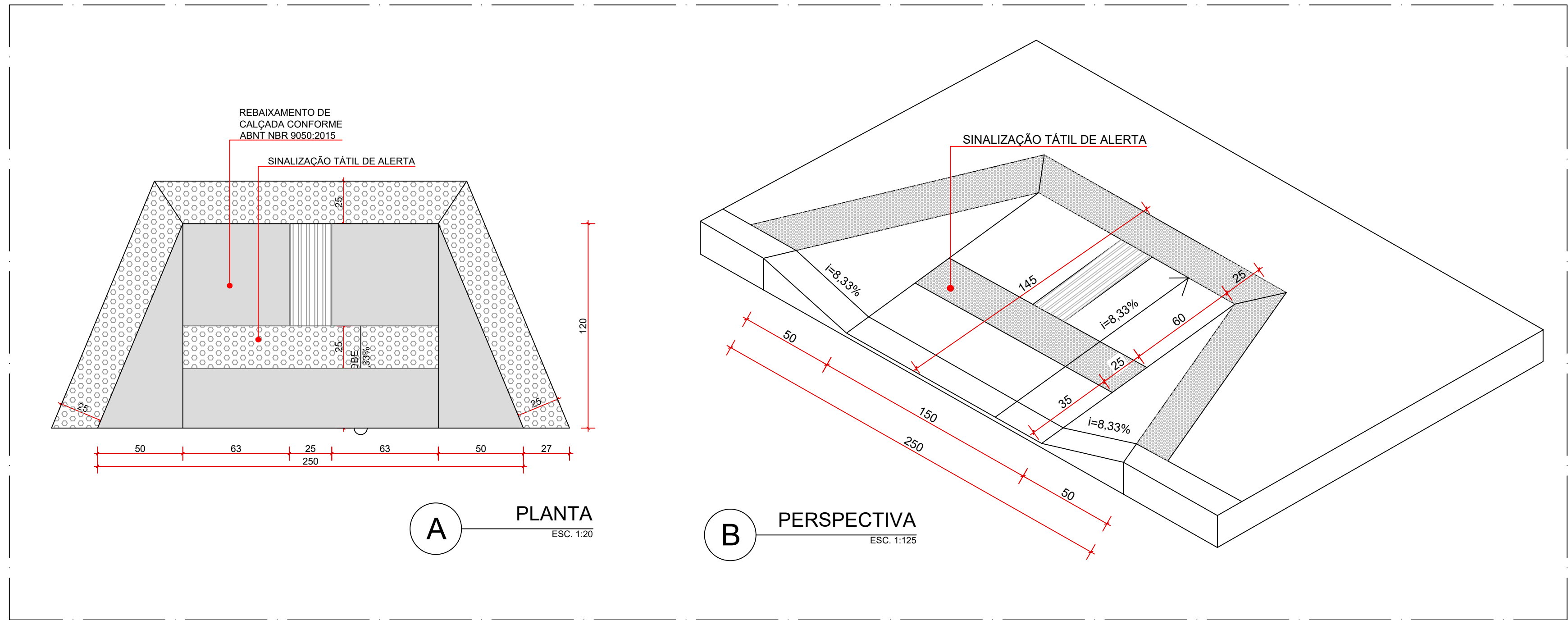
02 PLANTA DE IMPLANTAÇÃO TRECHO 01



03 PLANTA DE IMPLANTAÇÃO TRECHO 02



04 DET. 1: PARACICLO



05 DET. 2: REBAIXO DE MEIO-FIO

ESTADO DE MATO GROSSO PREFEITURA MUNICIPAL DE BARRA DO GARÇAS CNPJ 02.428.239/0001-50 Rua Carajás, 522 centro - Barra do Garças MT - CEP 78.600-000		
PROJETO: PROJETO DE URBANIZAÇÃO AVENIDA AMAZONAS - BARRA DO GARÇAS   MATO GROSSO (MT)		
ENDEREÇO/LOCALIZAÇÃO: AVENIDA AMAZONAS, JARDIM NOVA BARRA NORTE - BARRA DO GARÇAS   MATO GROSSO (MT) CEP 78600-000		
COORDENADAS GEOGRÁFICAS: Ponto 1 (inicial): Latitude 15°53'44.84"S Longitude 52°18'52.57"O Ponto 2 (final): Latitude 15°53'45.34"S Longitude 52°18'16.49"O		
NATUREZA: URBANISMO	ÁREA DE INTERVENÇÃO (m²): 18.305,13	PRIMEIRA 02 05
TÍTULO: PLANTA DE SITUAÇÃO PLANTA DE IMPLANTAÇÃO DET. 01: PARACICLO DET. 02: REBAIXO DE MEIO-FIO		DATA MAIO   2024
ESCALA GRÁFICA	ESCALA NUMÉRICA INDICADA	REVISÃO 01
APPROVAÇÃO DO PROJETO RESPONSÁVEL TÉCNICO		
RESPONSÁVEL TÉCNICO		
ESPACIO PARA APROVAÇÃO		